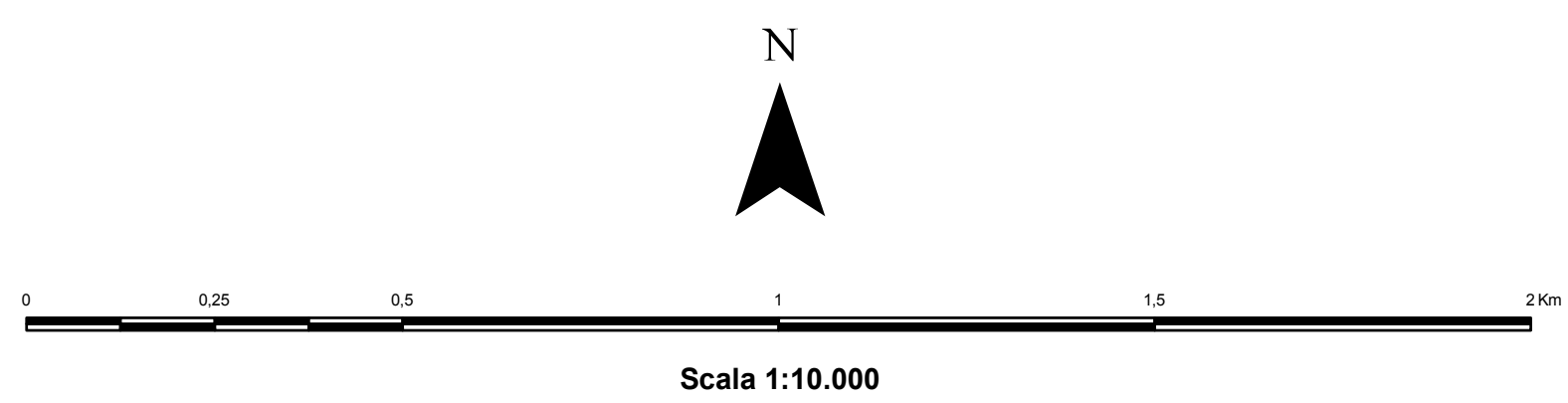
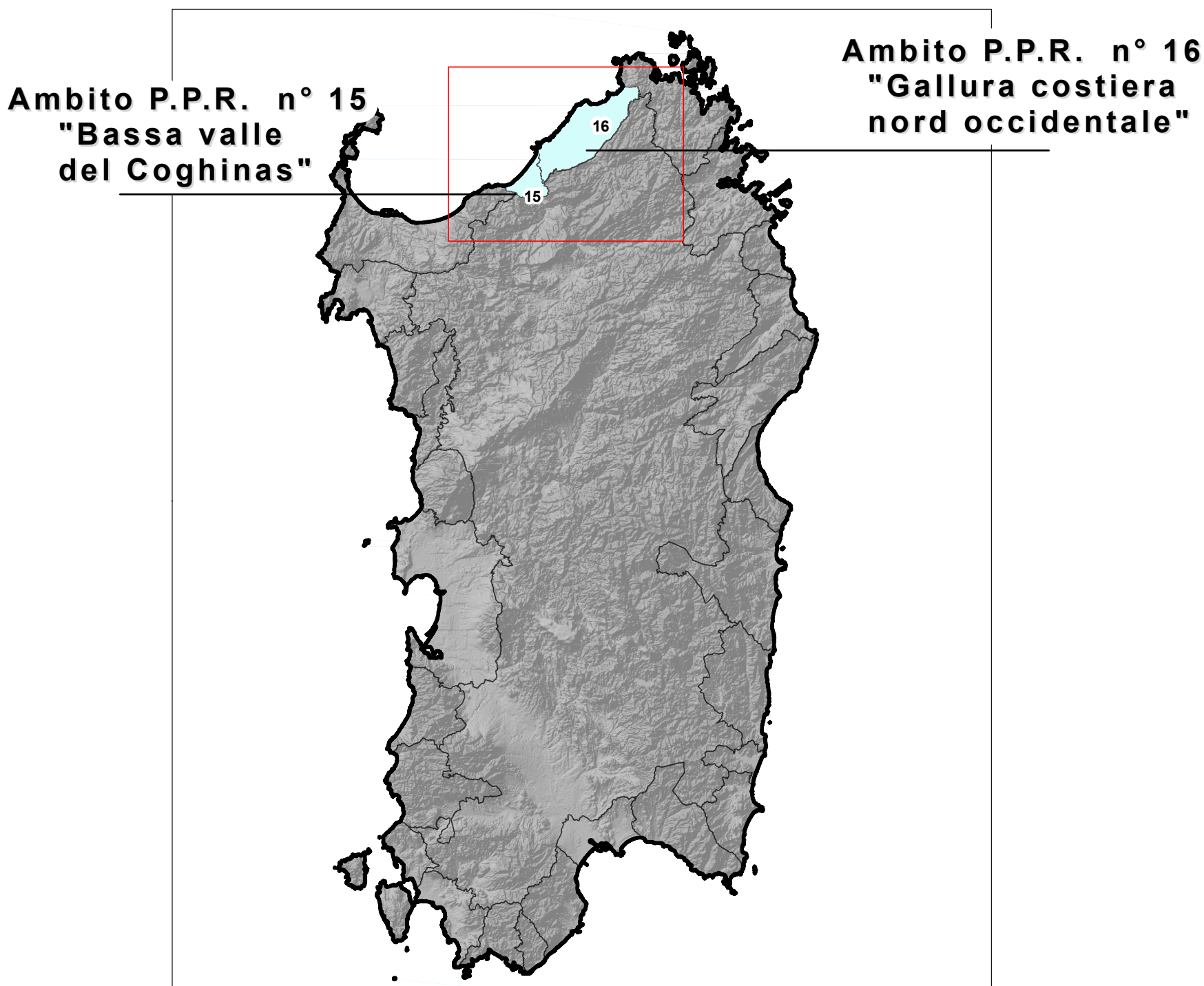



- PIANO URBANISTICO COMUNALE -
- CARTA SISTEMA INFRASTRUTTURALE VIGENTE -
- ANALISI STATO DI ATTUAZIONE - SETTORE NORD - RAPPORTO 1:10.000 -

Legenda

- Nodi dei Trasporti**
Porto Turistico;
- Ciclo delle Acque**
Depuratori - Potabilizzatori - Stazioni di Sotilevamento
Sistema Idrico Integrato;
Condotta idrica;
- Ciclo dell' Energia Elettrica**
Linea elettrica;
- Aree estrattive: Cave e Miniere**
Aree estrattive di 2° Categoria- Cave attive e non;



COMUNE DI TRINITA' D'AGULTU E VIGNOLA
PROVINCIA DI OLBIA - TEMPIO
PIANO URBANISTICO COMUNALE



AGGIORNAMENTO
AGOSTO 2013

AMMINISTRAZIONE
SINDACO
ASSESSORE URBANISTICA
RESPONSABILE U.T.C.

GRUPPO DI PROGETTAZIONE
COORDINATORE
CONSIGLIERE
STUDIO DEMOGRAFICO-ECONOMICO
STUDIO GEOLOGICO
STUDIO AERONOMICCO-NATURALISTICO
STUDIO IDROLOGICO-IDRAULICO
STUDIO STORICO-CULTURALE
VALUTAZIONE INCIDENZA AMBIENTALE
VALUTAZIONE AMBIENTALE STRATEGICA
PIANO DI UTILIZZO DEI LITORALI
CARTOGRAFIA

SILVIA ANNA MURETTI
PAOLO GIAMBERICO CARDA
DOTT. ING. GIOVANNI ANTONIO PRON

DOTT. ING. LORENZO CORONA
DOTT. SERGIO SASSU
DOTT. SERIO GIOVANNI TIOLOCA
DOTT. AGR. DOMENICO SORU
INTERNA S.R.L.
DOTT. ING. MICHELE TIRRETTI
DOTT. DSA ANDREA PAOLA MANCONI
DOTT. FOR. GIANLUCA SEPPA
DOTT. DSA MICAELA GIULIA MARCONI
UFFICIO TECNICO COMUNALE
DOTT. AGR. GIOVANNI DETTORI

ALLEGATO
ASSETTO INSEDIATIVO
PIANIFICAZIONE URBANISTICA COMUNALE VIGENTE
CARTA SISTEMA INFRASTRUTTURALE VIGENTE
SETTORE NORD

ID. TAX
4.2.7
SCALA
1:10.000

APPROVAZIONI

SETTORE NORD

SETTORE SUD

PUNTA DI CANNEDEO

CALA ROSSA